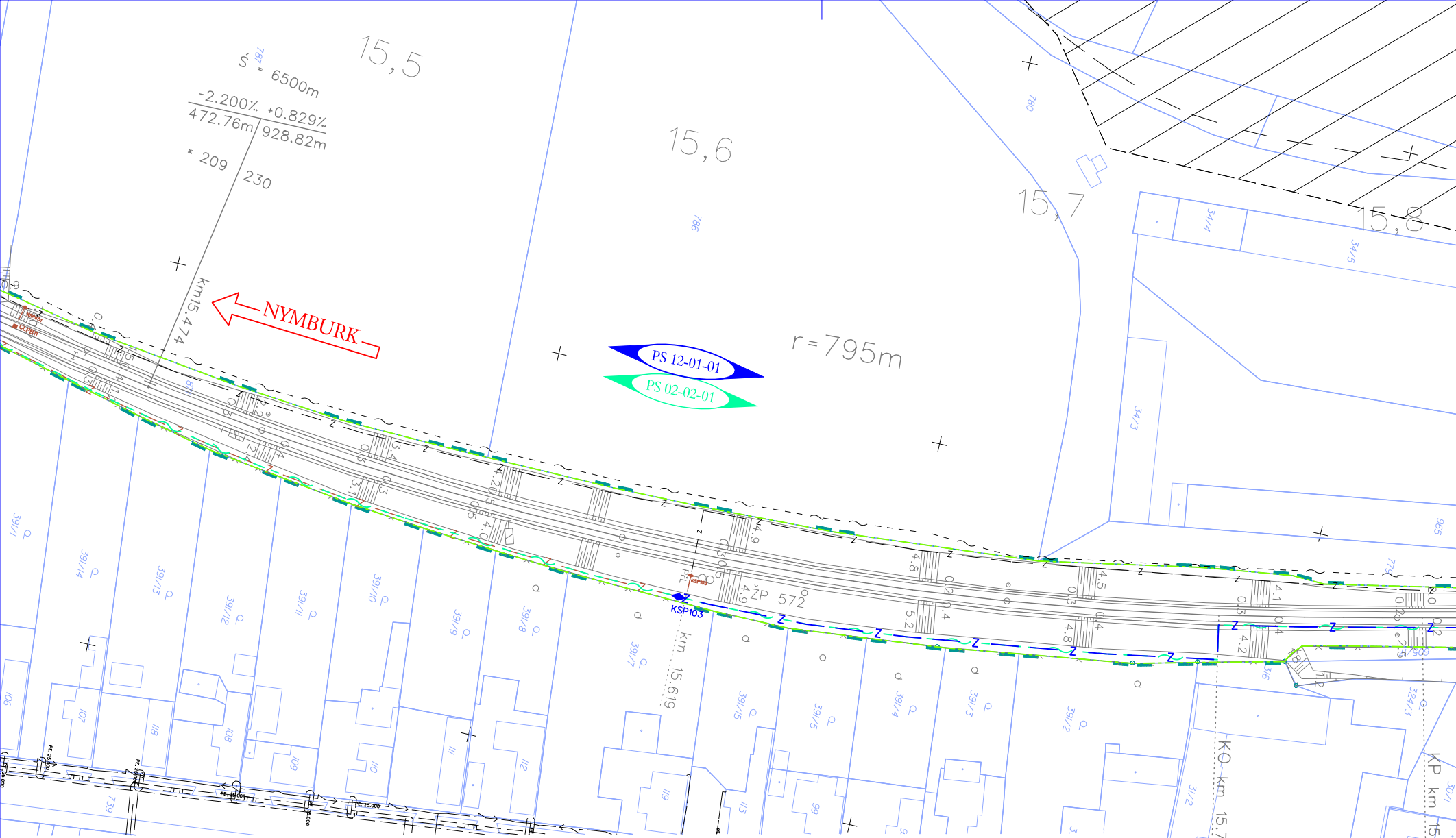
15,5
15,6
15,7
15,8
Š = 6500m
-2.200% +0.829%
472.76m 928.82m
209 230
km15.474
NYMBURK
PS 12-01-01
PS 02-02-01
r = 795m
ŽP 572
KSP103
km 15.619
KO km 15.755
KP km 15.807

Seznam PS a SO:
PS 12-01-01 Čachovice – Luštěnice, TZZ
PS 02-01-01 Veleliby – Mladá Boleslav, DOZ
PS 02-02-01 Nymburk – Luštěnice, DOK, TK

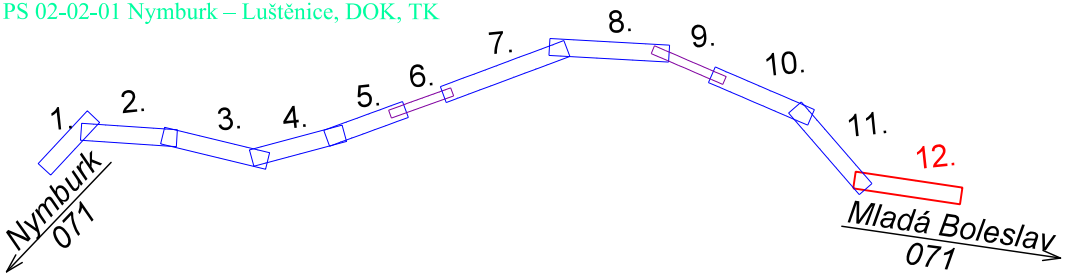
1.
2.
3.
4.
5.
6.
7.
8.
9.
10.
11.
12.
Nymburk
071
Mladá Boleslav
071

Legenda:

━━	navrhovaný stav
━━	demolice
– – –	úprava zabezpečovacího zařízení
- ~ - ~	úprava sdělovacího zařízení
- ~ - ~	úprava silnoproudu
──	stávající stav
─ · ─	katastr nemovitostí, pozemk. katastr
──	hranice drážního pozemku
≡	stávající sítě
➡	přístupy na staveniště
▨	zařízení staveniště
─ · ─	nový obvod dráhy
– – –	obvod stavby
──	související stavba

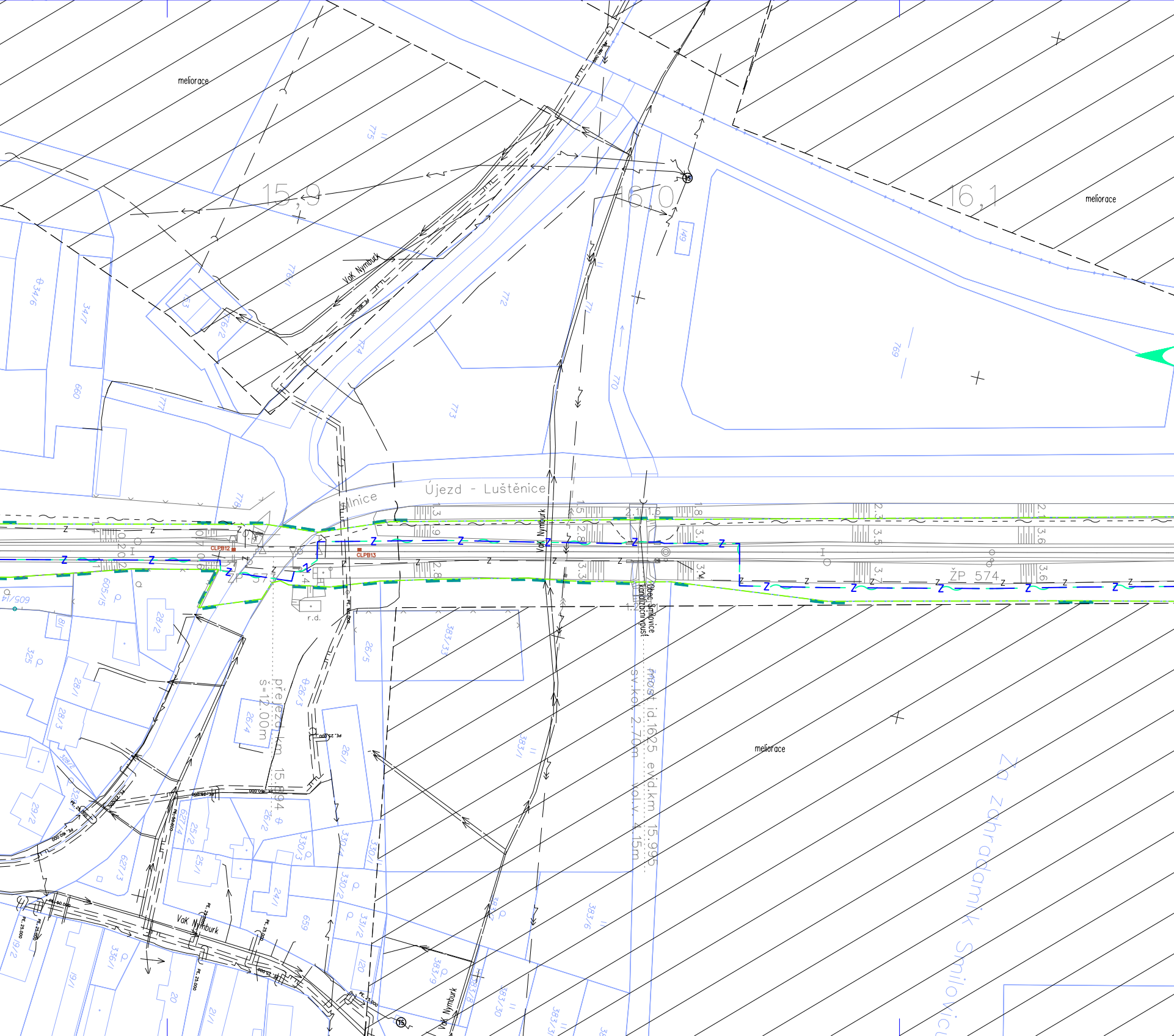
meliorace
15,9
16,0
16,1
meliorace
VaK Nymburk
Újezd - Luštěnice
silnice
CLPB12
CLPB13
r.d.
ŽP 574
přejezd km 15.894 0
s=12.00m
Obec Smilovice
kanalizační propust
most id.1625 evid.km 15.995
sv.kol. 2.70m
vol.v. 4.15m
meliorace
Za zahradami k Smilovicím
VaK Nymburk
VaK Nymburk
772
773
774
775
770
771
769
149
660
383/1
383/5
383/6
383/9
26/1
26/4
26/5
28/2
28/1
28/3
325
330/1
330/2
330/3
330/4
331/2
336/1
627/3
627/4
25/1
25/2
24/1
21/1
20
19/1
19/2
120
659
605/15

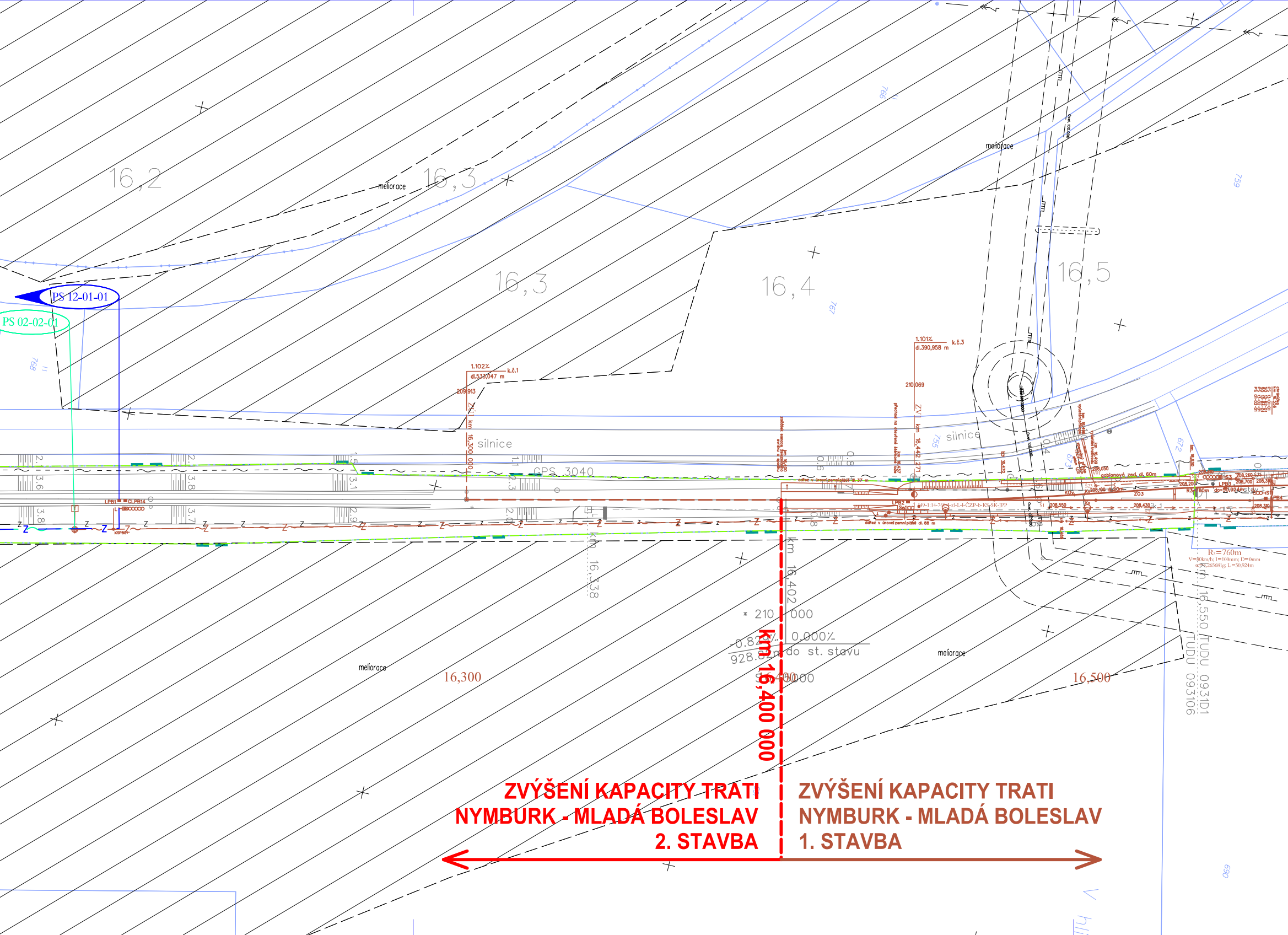
16,2
16,3
meliorace
16,3
16,4
16,5
meliorace
PS 12-01-01
PS 02-02-01
1,102‰ k.č.1
dl.533,047 m
209,913
ZV km 16,300 000
1,101‰ k.č.3
dl.390,958 m
210,069
ZV km 16,442 271
silnice
silnice
GPS 3040
km 16,338
km 16,402 000
210 000
0,000‰
do st. stavu
-0,82
928,8
meliorace
meliorace
16,300
16,500
km 16,400 000
R=760m
km 16,550
TUDU 0931D1
TUDU 093106
ZVÝŠENÍ KAPACITY TRATI
NYMBURK - MLADÁ BOLESLAV
2. STAVBA
ZVÝŠENÍ KAPACITY TRATI
NYMBURK - MLADÁ BOLESLAV
1. STAVBA

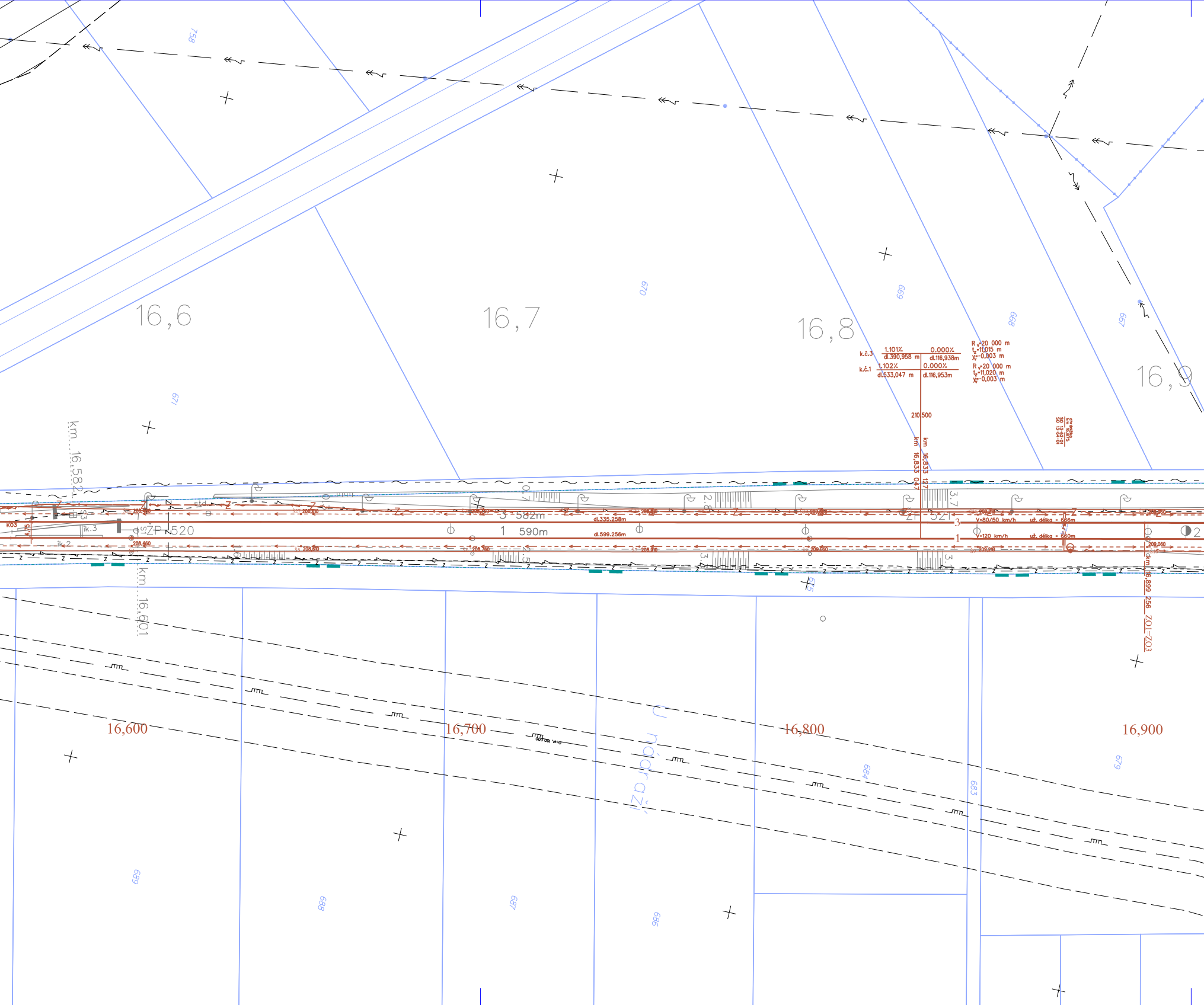

16,6
16,7
16,8
16,9
758
670
671
669
668
667
k.č.3
1.101%
dl.390,958 m
0.000%
dl.116,938m
k.č.1
1.102%
dl.533,047 m
0.000%
dl.116,953m
R v=20 000 m
tz=11,015 m
yv=-0,003 m
R v=20 000 m
tz=11,020 m
yv=-0,003 m
210 500
km 16,833 047
km 16,833 127
chránička km 16,875
SO 13-62-01
SO 13-64-01
km 16,582
km 16,601
K03
4,75
ik.3
ik.2
S3
S1
std.
ŽP 520
ŽP 521
208,460
208,610
3 582m
1 590m
dl.335.258m
dl.599.256m
209,060
209,210
0.7
2.8
3.7
2.5
3.1
3
1
V=80/50 km/h
už. délka = 666m
V=120 km/h
už. délka = 660m
2
km 16,899 256 ZO1=ZO3
615
16,600
16,700
16,800
16,900
U nádraží
684
683
679
689
688
687
686

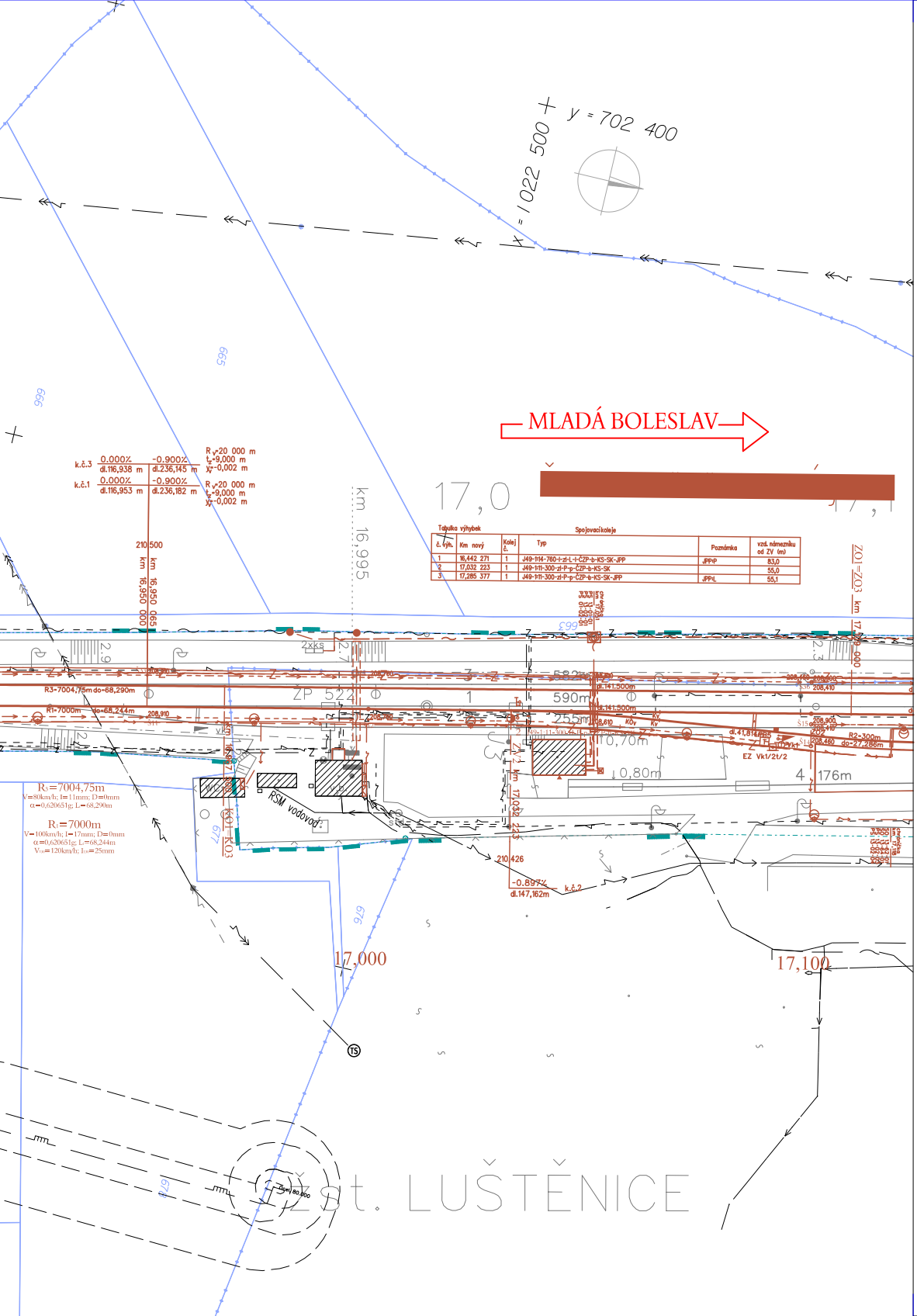
y = 702 400
x = 1 022 500
MLADÁ BOLESLAV
17,0
km 16,995
k.č.3 0.000% dl.116,938 m -0.900% dl.236,145 m
R v=20 000 m t z=9,000 m y v=-0,002 m
k.č.1 0.000% dl.116,953 m -0.900% dl.236,182 m
R v=20 000 m t z=9,000 m y v=-0,002 m
210 500
km 16,950 000
km 16,950 065
ZP 522
590m
255m
10,70m
0,80m
176m
R3=7004,75m do=68,290m
R1=7000m do=68,244m
R2=300m
RSM vodovod
km 17,032 223
210 426
-0,897% dl.147,162m
k.č.2
km 17,103 000
17,000
17,100
žst. LUŠTĚNICE

Tabulka výhybek

Spojovací koleje

č. výh.	Km nový	Kolej č.	Typ	Poznámka	vzd. námezníku od ZV (m)
1	16,442 271	1	J49-1:14-760-I-zl-L-I-ČZP-b-KS-SK-JPP	JPP:P	83,0
2	17,032 223	1	J49-1:11-300-zl-P-p-ČZP-b-KS-SK		55,0
3	17,285 377	1	J49-1:11-300-zl-P-p-ČZP-b-KS-SK-JPP	JPP:L	55,1

EVROPSKÁ UNIE
Evropské strukturální a investiční fondy
Operační program Doprava

Ministerstvo dopravy
Státní fond dopravní infrastruktury

VÝŠKOVÝ SYSTÉM Bpv

SOUŘADNICOVÝ SYSTÉM S-JTSK

Číslo změny:	Obsah změny:	Datum změny:
01	-	-
02	-	-
03	-	-

Objednatel:

ŠŽDC
Správa železniční dopravní cesty

Správa železniční dopravní cesty, státní organizace
Dlážděná 1003/7, 110 00 Praha 1

Stavební správa západ
Sokolovská 278/1955, 190 00 Praha 9

Generální projektant:

SUDOP PRAHA

SUDOP PRAHA a.s.
Olšanská 1a, 130 80 Praha 3
tel.: +420 267 094 111
fax: +420 224 230 316
e-mail: praha@sudop.cz

Hlavní inženýr projektu:
ING. JAN BONEV

Garant profese:
-

Středisko:
ŽELEZNIČNÍCH TRATÍ A UZLŮ

Vedoucí střediska:	*Odpovědný projektant SO, IO, PS:*	*Vypracoval:*	*Kontroloval:*
ING. JIŘÍ SYROVÝ	Bonev ING. JAN BONEV	Kirschová LENKA KIRSCHOVÁ	Bonev ING. JAN BONEV

Název akce:

ZVÝŠENÍ KAPACITY TRATI NYMBURK – MLADÁ BOLESLAV, 2. STAVBA

Číslo smlouvy: 15 507 201

Projektový stupeň: PROJEKT

Část:
SITUACE STAVBY

KOORDINAČNÍ SITUACE STAVBY

Datum: 08/2016

Číslo části: C.2

Název přílohy:

KOORDINAČNÍ SITUACE STAVBY KM 15,5, - 17,1

Měřítko: 1: 1 000

Počet formátů: 9A4

Číslo přílohy: 12

DOKUMENT LZE UŽÍVAT POUZE VE SMYSLU PŘÍSLUŠNÉ SMLOUVY O DÍLO. ŽÁDNÁ JEHO ČÁST NEMŮŽE BÝT DLE ZÁKONA č.121/2000 Sb. KOPÍROVÁNA NEBO JINÝM ZPŮSOBEM ROZŠIŘOVÁNA BEZ SOUHLASU SUDOP PRAHA a.s.